



Deutscher Limes- Wanderweg



Organisation
der Vereinten Nationen
für Bildung, Wissenschaft
und Kultur



Grenzen des Römischen Reiches:
Obergermanisch-Raetischer Limes
Welterbe seit 2005

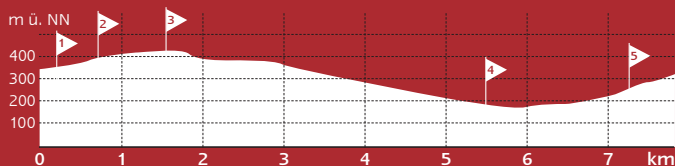




Rundwanderweg Römerspuren


Ausgangs- und Endpunkt
Parkplatz Augstblichhütte
56337 Arzbach

Einkehrmöglichkeiten
Gaststätte Wiesengrund
Hauptstraße 11
56337 Arzbach
Gaststätte Glücksgefühl
Am Schwimmbad
56337 Arzbach



Auf den Spuren der Römer – dieses Versprechen wird auf dem Rundwanderweg „Römerspuren“ Schritt für Schritt eingehalten. Die Tour bietet für den Wanderer viel Interessantes und führt durch eine herrliche Landschaft.

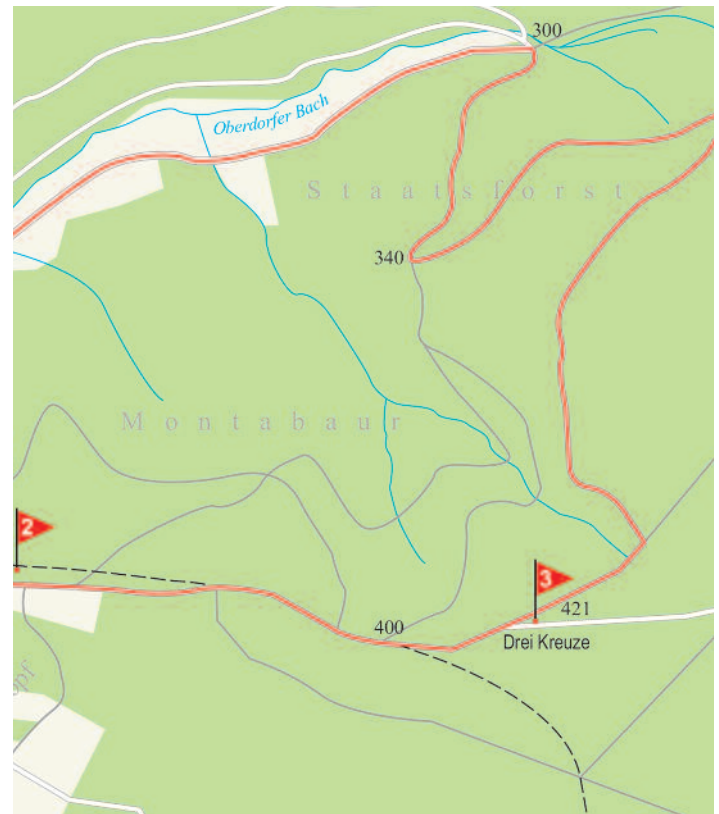
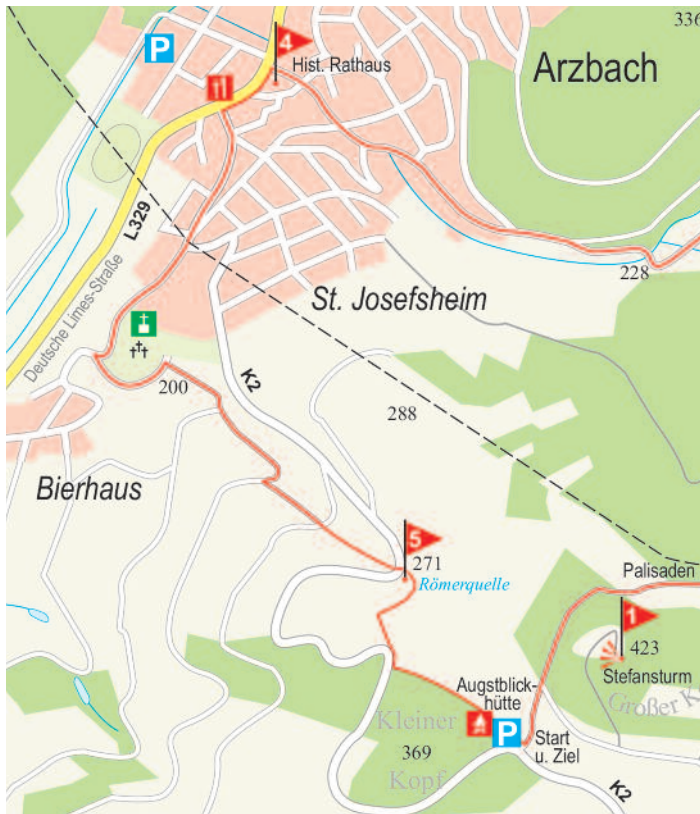
Die Tour startet auf dem Parkplatz der Augstblichhütte ca. 1 km von Arzbach entfernt in Richtung Kemmenau. Von hier geht es nach wenigen Metern in nordöstlicher Richtung weiter.

Gleich zu Beginn der Strecke hat man die Möglichkeit, diese für einen Abstecher zum begehbaren Stefansturm  zu verlassen. Der kleine Umweg belohnt den Wanderer mit einem wunderschönen Rundblick auf das einstige Römische Weltreich von der Spitze des rund 423 Meter hohen Basaltkegels. Für diesen kleinen Umweg muss man nach ca. 100 m nach rechts abbiegen und der Beschilderung zum Stefansturm folgen.





/// Stefansturm 

Rundwanderweg Römerspuren




Nach weiteren 170 m führt die Strecke linker Hand Richtung Osten bis man nach 300 m bergan den Turm erreicht.

Zurück zum Rundweg führt die Strecke auf dem selben Weg wie bei dem bereits zurückgelegten Anstieg.

Die Strecke führt weiter in Richtung Norden und macht nach wenigen Metern einen Bogen in Richtung Osten. Nach rund 450 m auf der Strecke kommt man an Limespalisaden  vorbei bevor, man nach gut 1 km an das Denkmal „Drei Kreuze“  gelangt. In Sichtweite vor den „Drei Kreuzen“ biegt die Strecke nach halblinks ab.

Die Strecke führt den Wanderer nun für 1 km durch eine herrliche Waldlandschaft, bevor sie scharf nach rechts in Richtung Westen und nach weiteren 500 m nach Norden abbiegt. Nach weiteren 400 m wendet sich die Strecke wieder nach Westen. Der Oberdorfer Bach wird nach 100 m gekreuzt und man folgt der Strecke für ca. 1,4 km, bis man Arzbach erreicht hat.

Weiter folgt man der Forststraße für rund 400 m und anschließend der Straße „Am Rathaus“. Nachdem man die Hauptstraße erreicht hat, folgt man ihr nach links für ca. 100 m. Im Abbiegebereich kann man das historische Rathaus sehen .

Rundwanderweg Römerspuren



/// Limespalisaden 2 ▶

An der übernächsten Abbiegung führt der Weg nach links auf die Kirchstraße und ca. 550 m durch den Ort an der Pfarrkirche und am Friedhof vorbei. An der nächsten scharfen Rechtskurve verlassen wir die Straße nach links auf einen Weg am Friedhof entlang. Nun folgt man dem Weg für 250 m, bevor man sich halblinks in südöstliche Richtung begibt. Diesem Weg folgt man ca. 150 m und biegt dann links ab.

Über eine weitere Wegkreuzung hinweg erreicht man die Kemmenauer Straße. Hier gibt es auch das nächste Highlight der Strecke zu entdecken – eine Römerquelle ▶, welche einst das Römerkastell Arzbach mit Frischwasser versorgte.

An der Kemmenauer Straße biegt die Strecke für wenige Meter nach links ab, bevor sie nach rechts in den Wald nach oben hinein führt. Nach rund 140 m biegt man nach links auf einen Pfad ab und gelangt wieder auf die Kemmenauer Straße.

Nach einigen Metern auf der Straße gehen wir links in einen Weg hinter einem Schlagbaum nach oben. Nach ca. 200 m sind wir zurück am Ausgangspunkt.



/// Römerquelle 5 ▶